

**ПАСПОРТ**  
**дорожной безопасности образовательной организации**

Муниципальное общеобразовательное учреждение средняя общеобразовательная школа

Муниципальное автономное общеобразовательное учреждение "Лицей №21"

(наименование образовательной организации)

1. Тип ОО Общеобразовательное учреждение  
(тип)

2. Вид лицей  
ДОУ, СОШ, иннов-сад и т.д.

3. Юридический адрес ОО 392002 г.Тамбов, ул. Ф. Энгельса, д.73

4. Фактический адрес ОО 392002 г.Тамбов, ул. Ф. Энгельса, д.73  
(фактический адрес)

5. Руководители ОО:

5.1 Директор Рудник В.Г. 711568  
(Ф.И.О директора) (контактный телефон)

5.2 Заместитель директора по учебной работе Шишкина Т.Ю. 726119  
(Ф.И.О заместителя по учебной работе) (контактный телефон)

5.3 Заместитель директора по воспитательной работе Стародубцева Н.Г. 726119  
(Ф.И.О заместителя по воспитательной работе) (контактный телефон)

5.4 Педагог, ответственный за профилактику ДДТТ Русинович М.А. 71-15-68 Приказ №717 от 11.07.2022г.  
(Ф.И.О педагога, ответственного за профилактику ДДТТ) (контактный телефон) (№ приказа о закреплении)



6. Закреплённый за ОО сотрудник ГИБДД  
Инспектор ИАЗ ОСБ ДПС ГИБДД УМВД России по Тамбовской области  
капитан полиции Тарасов А.И.  
(должность, Ф.И.О сотрудника ГИБДД)

7. Ответственный работник муниципального органа  
управления образованием  
Начальник отдела дополнительного образования комитета  
образования администрации г.Тамбова Моховикова Н.В.  
(должность, Ф.И.О)

8. Руководитель или ответственный работник дорожно-  
эксплуатационной организации, осуществляющей  
содержание улично-дорожной сети

(должность, Ф.И.О)

9. Количество учащихся (общее)

978

(количество)

По параллелям:

1 класс	<u>3</u> <small>(количество классов)</small>	<u>94</u> <small>(количество человек)</small>
2 класс	<u>4</u> <small>(количество классов)</small>	<u>130</u> <small>(количество человек)</small>
3 класс	<u>3</u> <small>(количество классов)</small>	<u>92</u> <small>(количество человек)</small>
4 класс	<u>3</u> <small>(количество классов)</small>	<u>104</u> <small>(количество человек)</small>
5 класс	<u>3</u> <small>(количество классов)</small>	<u>103</u> <small>(количество человек)</small>
6 класс	<u>3</u> <small>(количество классов)</small>	<u>97</u> <small>(количество человек)</small>
7 класс	<u>3</u> <small>(количество классов)</small>	<u>92</u> <small>(количество человек)</small>
8 класс	<u>3</u> <small>(количество классов)</small>	<u>92</u> <small>(количество человек)</small>
9 класс	<u>2</u> <small>(количество классов)</small>	<u>60</u> <small>(количество человек)</small>
10 класс	<u>2</u> <small>(количество классов)</small>	<u>56</u> <small>(количество человек)</small>
11 класс	<u>2</u> <small>(количество классов)</small>	<u>58</u> <small>(количество человек)</small>

10. Время занятий в ОО

8ч. 00мин. - 17ч. 30мин.  
(1 смена, с... до)

(Имена, с... до)

13ч.15мин. - 18ч.00мин.  
(внеклассные занятия, с... до)

11. Наличие отряда ЮИД

13-15 лет  
(возраст с... до... лет)

15  
(количество)

Русинович М.А.  
(руководитель)

12. Схема безопасного подхода к ОО

Схема

13. Фото подхода к ОО

Фото

14. Уголок по БДД+Стенд безопасного маршрута

Фото

15. Кабинет по БДД

Фото

16. Учебно-тренировочный перекрёсток

Фото

17. Школьный автобус (сведения)

Фото

18. Схемы движения школьных автобусов

Фото

19. Справки, рапорты, информации

Фото

20. Учебная программа по БДД:

В рамках уроков ОБЖ и Окружающего  
мира; программа доп.образования "Дети и  
дорога"

(название программы)

-16 лет; 12-14 лет  
(целевая аудитория)

4 ч. в нед.  
(количество часов)

Разина А.Ф.; Чубаров А.А.  
(разработчик программы)



21. Информация о ДТП с участием учащихся ОО:

(данные о ДТП)



22. Координаты образовательной организации Долгота  в.д.  Широта  с.ш.

23. Интенсивность движения транспортных средств  единиц в час

24. Интенсивность движения пешеходов  человек в час

25. Инженерное обустройство улично-дорожной сети около образовательной организации. Требуется в соответствии с нормативами:

пешеходных переходов

\*\* из них внеуличных

остановок маршрутных ТС

тротуаров, пешеходных дорожек

26. Количество технических средств организации дорожного движения у образовательной организации

светофоров

\*\* из них пешеходные

\*\* Г7

знаки 5.19.1 (2)

\*\* из них над проезжей частью

знаки 1.23

\*\* из них основной

\*\* предварительный

средства светодиодной индикации

0

разметка 1.14.1

6

\*\* в том числе, на желтом фоне

6

разметка 1.24.1

0

искусственных неровностей

1

пешеходных ограждений

2

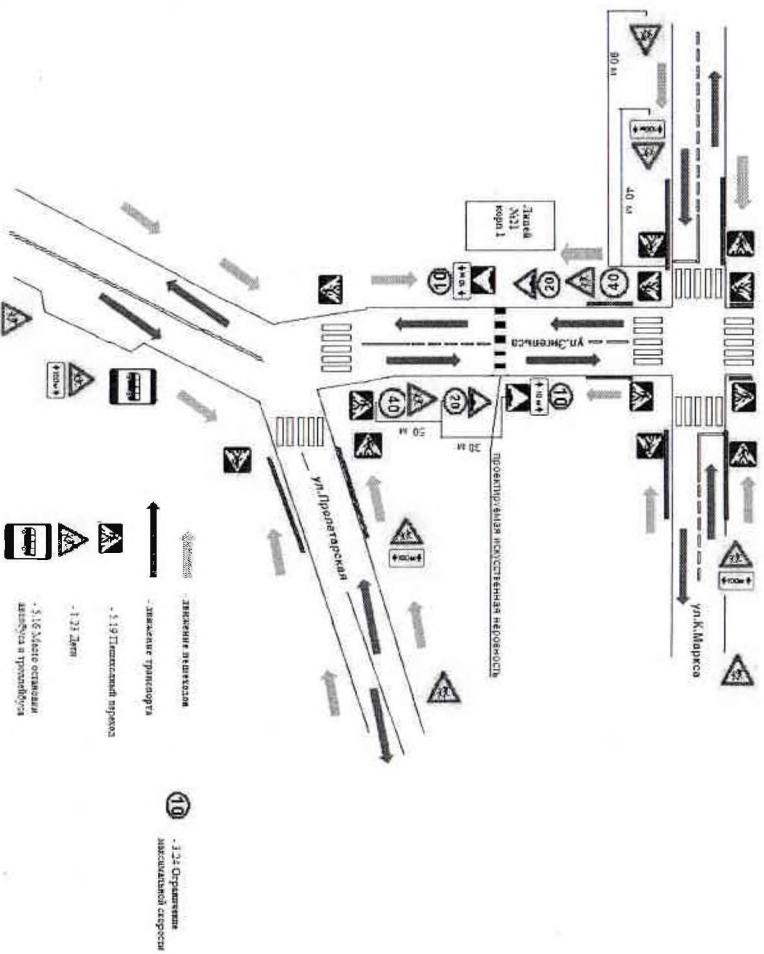



Фото подхода к образовательной организации



Подпись

[Вернуться на главную](#)

4Фото

Фото на странице: 3



Подпись

3



Подпись

Подпись

# Стой! Жди! Иди!

## ЗНАЙ И СОБЛЮДАЙ ПРАВИЛА ДОРОЖНОГО ДВИЖЕНИЯ



**Кровь не  
торопится течь,  
К рулям или  
к ободам.  
Подвези и  
перезагрузи.  
Самостоятельно  
автосидела!**



**Ищется машина,  
И вождему ясно:  
Ирать на дороге  
Очень опасно!**



**Белые полосы  
И зеленый свет.  
Веселые забавки  
Перехода нет!**



**Если нужно  
перейти дорогу,  
пользуйся  
подземным  
переходом!**






### Дорожные знаки



**Пешеходу  
нужно перейти  
это проезжую часть  
и проследить за автобусом  
Только здесь обходи!**





# Уголок ЮИД



Текст на листе бумаги

Текст на листе бумаги

### СВЕТОФОР



Текст о светофорах

### ЗАГАДКИ

Текст загадок

Текст в рамке



Текст о светофорах



### ЗНАКИ

Текст о знаках

